ながいずみクチコミガイド❹

長泉のジオパーク

伊豆半島ジオパーク IZU PENINSULA GEOPARK

100万年前、長泉は海の中だった？

Enjoy! Nagaizumi Sanpo

発行 ながいずみ観光交流協会

■お問い合わせ
ながいずみ観光交流協会（伊豆半島ジオパーク 長泉ビジターセンター）
〒411- 0943 静岡県駿東郡長泉町下土狩1283-11 コミュニティながいずみ2F TEL.055-988-8780
■9:00～18:00（土・日・祝は17:00まで）■月曜定休
長泉町役場 産業振興課 TEL.055-989-5516
〒411- 8668 静岡県駿東郡長泉町中土狩828

第4版.5000部.H30.6.作成

Ⓐ鮎壺の滝・窪の湧水ジオサイトオススメコース

※裏面マップ参照

❼ 鮎壺の滝
↓ 約1.2km
❾ 原分古墳
↓ 約1.2km
❿ 窪の湧水
↓ 約2.0km
❽ 割狐塚稲荷神社

鮎壺の滝「溶岩樹型」

原分古墳「石棺」

窪の湧水「御殿場泥流」

稲荷神社「溶岩塚」

私のオススメ店　ジオ散策の途中で、お洒落にスイーツタイム♪

アニバーサリースイーツ ハピネス

地元の旬のフルーツをふんだんに使った季節感のあるケーキや焼き菓子ギフトが好評。四季折々の季節限定スイーツも。住 長泉町下土狩626-4
☎055-988-3667 営 10:00～19:00
休 月曜（祝日営業）・月に1日（不定休）

静岡県産のフルーツを使用したケーキ

Ⓑ駿河平・桃沢川・長久保ジオサイトオススメコース

※裏面マップ参照

❸ 駿河平
↓ 約2.2km
❹ 谷津の湧水
↓ 約1.6km
❺ 牛ヶ淵
↓ 約1.2km
❻ 鎧ヶ淵

駿河平の地層

谷津の湧水

牛ヶ淵

鎧ヶ淵

私のオススメ店　精肉から惣菜まで「あしたか牛」はここにあり!!

静岡県駿東郡長泉町特産 あしたか牛取扱指定店 横山精肉店

長泉町特産「あしたか牛」取扱指定店です。また、豊富な品揃えのお総菜なども魅力です。
住 長泉町下長窪607-7 ☎055-986-4129
営 10:00～19:00 休 日曜・祝日（営業の場合もあり）

あしたか牛のせり権を持つ数少ない肉屋

Ⓒ桃沢川ジオサイトオススメコース

※裏面マップ参照

水と緑の杜公園
↓ 約2.0km
❷ 愛鷹山水神社
↓ 約2.0km
❶ つるべ落しの滝

板状節理

愛鷹山水神社の滝

私のオススメ店　自然に隠れた和の空間と、桃沢温泉で癒される

桃沢温泉 長泉山荘

源泉名は桃沢温泉長泉1号と認定され、四折々の景色を楽しめる隠れ家のような温泉旅館。食事のみでも利用可能。住 長泉町元長窪895☎055-988-8181
営 日帰り温泉（金土日のみ・要予約）11:30～14:00 16:30～19:00 料 1,200円（町民割引有）休 不定休

ランチビュッフェと日帰り温泉も!

100万年前、長泉は海の中だった？

本州で唯一、フィリピン海プレート上にある伊豆半島は、かつては南洋にあった火山島や海底火山の集まりで、プレートの北上に伴い火山活動を繰り返しながら本州に衝突し誕生しました。伊豆半島の本州衝突以前、長泉は海の中にあったのかもしれません！

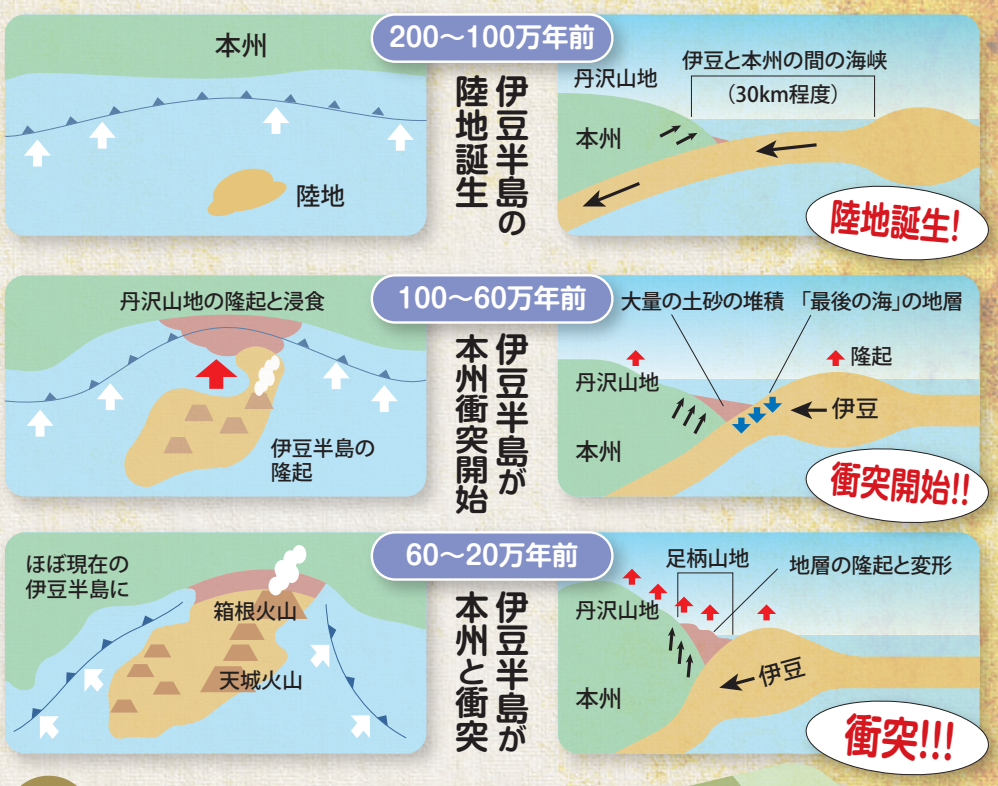

クチコミその1　3つのプレートの境に位置する世界でも珍しいエリア

日本一高い山「富士山」は、フィリピン海プレート、ユーラシアプレート、北アメリカプレートの、3つのプレートの境界付近にあります。特にフィリピン海プレートは、それぞれ違う方向に引っ張られているため、そこからマグマが噴出しやすいとも言われています。世界的に見ても、地殻活動が非常に活発なこのエリアに、富士山は形成されています。

長泉は、溶岩の上にできた町？

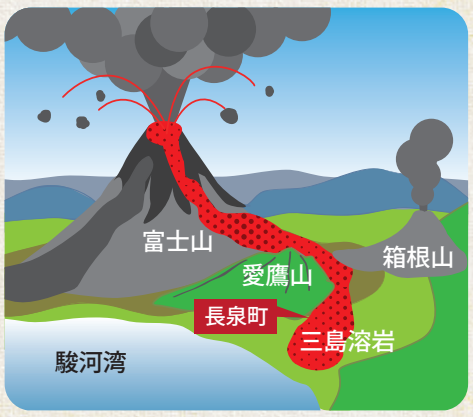

富士山は約10万年前、本州と伊豆半島の境界付近に誕生しました。約1万年前の噴火で、大量の溶岩が黄瀬川に沿って流れ下り、柿田川（清水町）付近まで到達しました。

この溶岩は三島溶岩と呼ばれ、亀裂やすき間が地下水の通り道となり、豊富な湧水をもたらしています。

三島溶岩は粘り気が弱く、薄く平たく広がりながら長い距離を流れていきました。この溶岩の南西端にかかる鮎壺の滝では、薄い溶岩が何枚も重なっている様子や「溶岩樹型」が、また、割狐塚稲荷神社では「溶岩塚」などを観察することができます。

わたしたちは、この三島溶岩の上に住んでいると言えるのかもしれません。

クチコミその2　三島溶岩がつくった鮎壺の滝！滝つぼには「溶岩樹型」が!!

鮎壺の滝は、三島溶岩流の南西端にあります。下流の柔らかい愛鷹ローム層が浸食され、残された固い溶岩流によりつくられた滝です。

滝つぼでは、三島溶岩の断面を観察できます。溶岩流の下には愛鷹ローム層の一部と思われる黄褐色ロームの地層があり、また、溶岩流の底面には、複数の溶岩樹型を見ることができます。

クチコミその3　「溶岩塚」の上に建っている割狐塚稲荷神社！

溶岩塚とは、噴火で流れ出した溶岩流の表面が冷え固まり始めているとき、まだ流れようとする周囲の溶岩に圧迫された結果、固まった表面の一部が押し上がって小さな丘になったものをいいます。
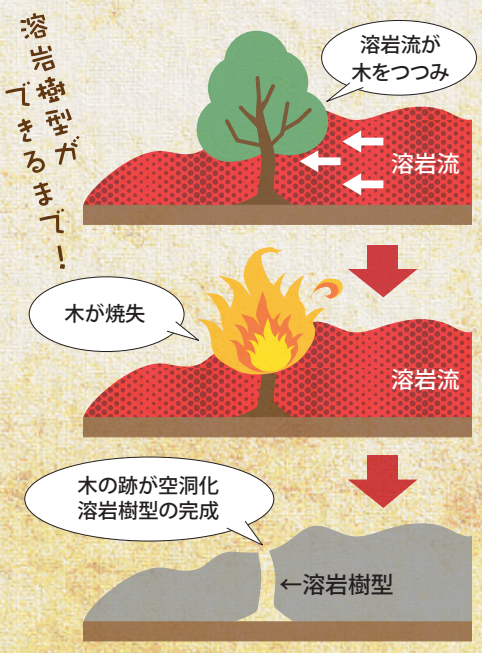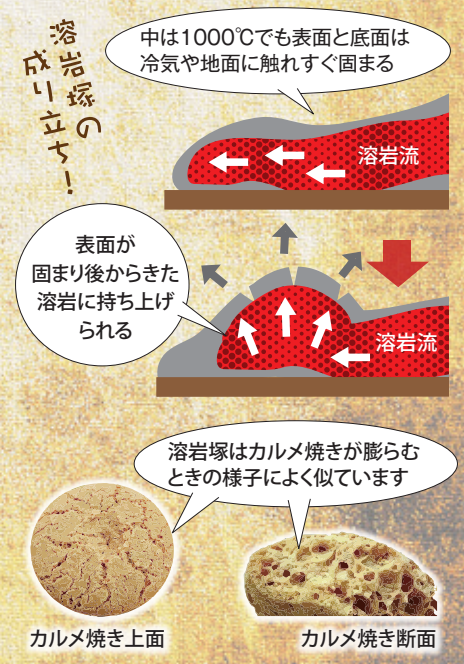
高さは5m程度、ドーム状に盛り上がって放射状の亀裂があり、内部に小道があります。断面には、縞や気泡が多数見られます。